



## Związek Międzygminny „Puszcza Zielonka”

Czerwonak • Kiszkowo • Murowana Goślina • Pobiedziska • Skoki • Swarzędz



### **Rozbudowa i renowacja infrastruktury turystycznej na terenie Parku Krajobrazowego „Puszcza Zielonka” i okolic wraz wydaniem mapy, przewodnika i materiałów promocyjnych”**

- zakończenie projektu współfinansowanego z środków SAPARD  
„Rozbudowa i renowacja infrastruktury turystycznej na terenie Parku Krajobrazowego „Puszcza Zielonka” i okolic wraz wydaniem mapy, przewodnika i materiałów promocyjnych”

**Termin zakończenia projektu: 30 czerwca 2005 r.**

**Wniosek o płatność: 8 lipca 2005 r.**

Do wykonania:

- wizytacja terenowa pracowników Agencji Restrukturyzacji i Modernizacji Rolnictwa,
- zakończenia procedury opiniowania wniosku o płatność,
- otrzymanie zwrotu poniesionych nakładów finansowych,  
(3 miesiące od zakończenia opiniowania wniosku o płatność)
- 5 letni okres odpowiedzialności za urządzenia postawione w terenie





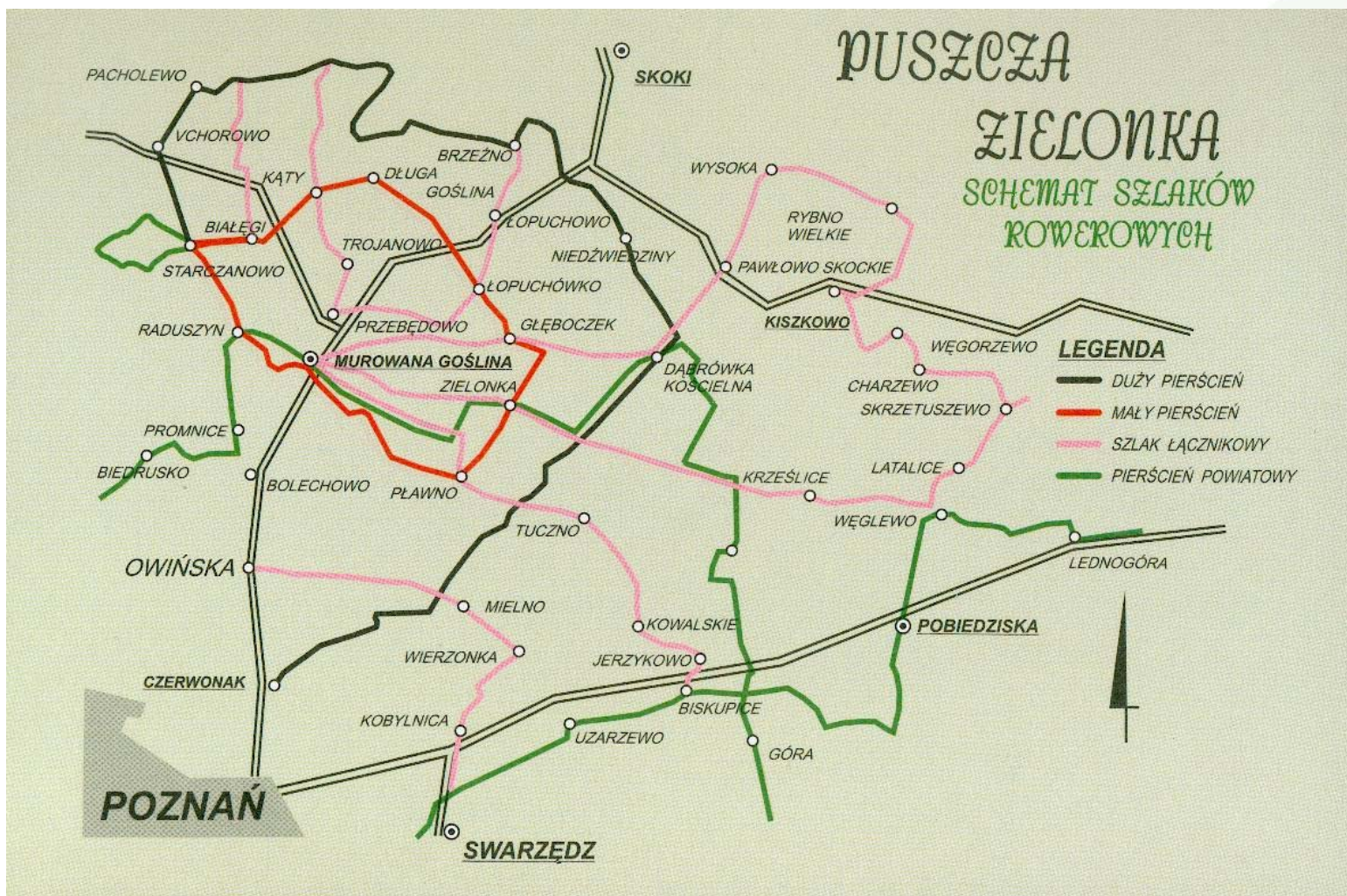
# Związek Międzygminny „Puszcza Zielonka”

Czerwonak • Kiszkowo • Murowana Goślina • Pobiedziska • Skoki • Swarzędz



W ramach projektu wykonano:

## 1. Odnowienia i zmiany przebiegu tras rowerowych na długości 12,8 km







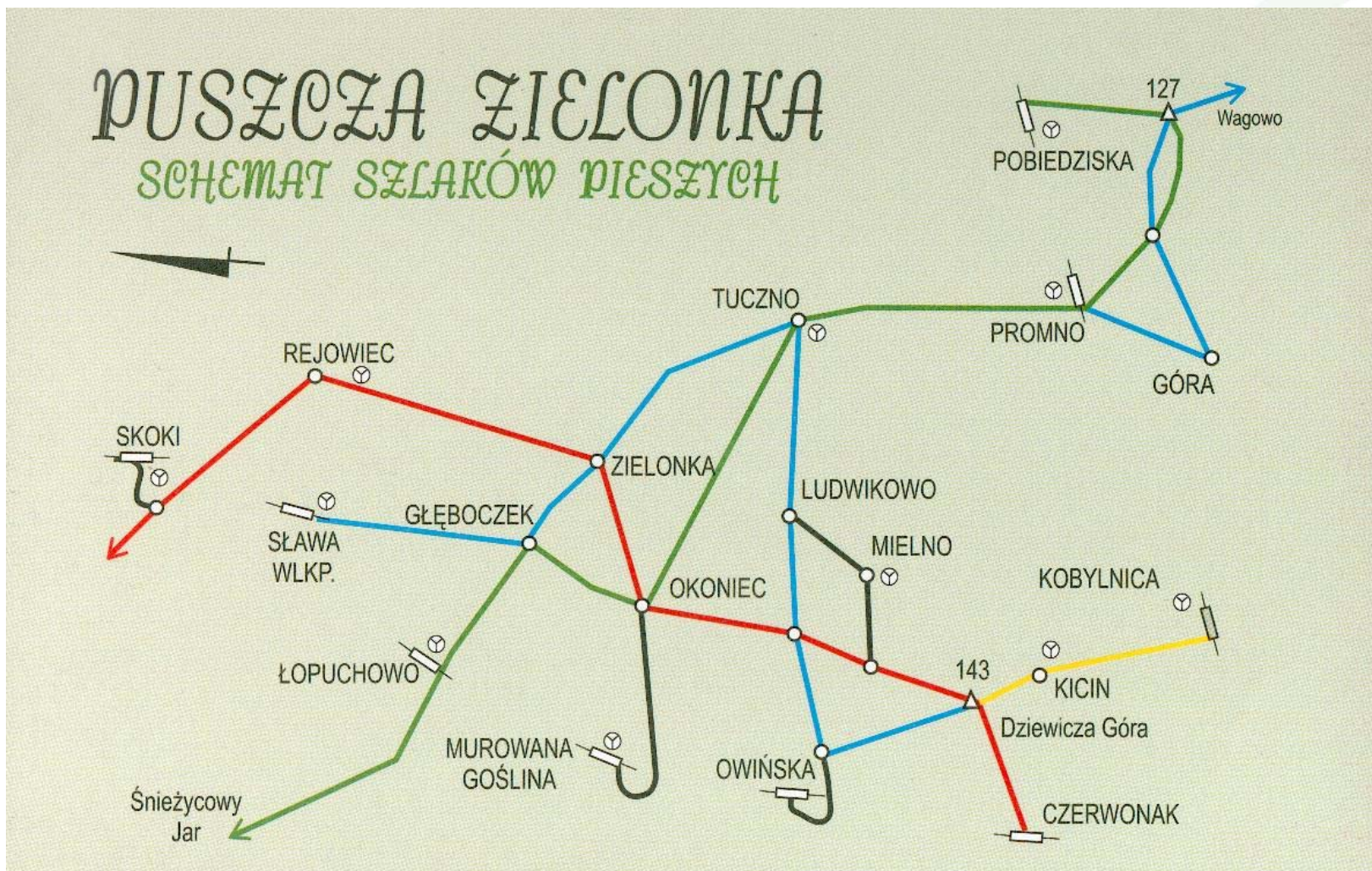
# Związek Międzygminny „Puszcza Zielonka”

Czerwonak • Kiszkowo • Murowana Goślina • Pobiedziska • Skoki • Swarzędz



W ramach projektu wykonano:

## 2. Weryfikacja i oznakowanie szlaków pieszych na długości 127,2 km







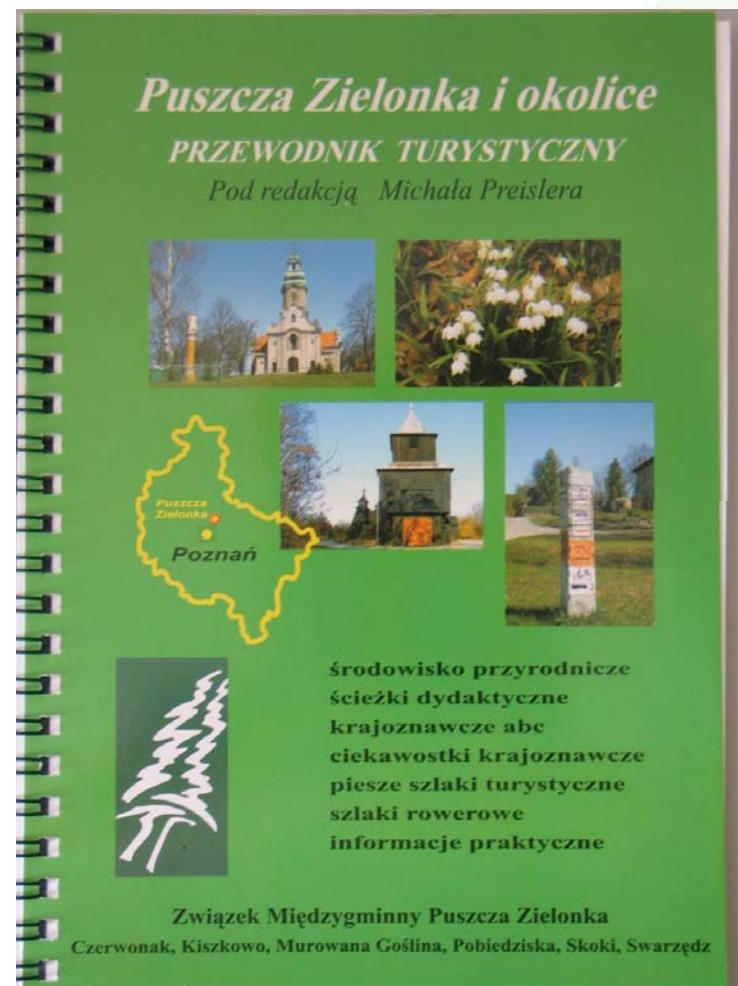
# Związek Międzygminny „Puszcza Zielonka”

Czerwonak • Kiszkowo • Murowana Goślina • Pobiedziska • Skoki • Swarzędz



W ramach projektu wykonano:

3. Druk mapy „PUSZCZA ZIELONKA oraz
4. Przewodnika „Puszcza Zielonka i okolice” pod redakcją Michała Preislera







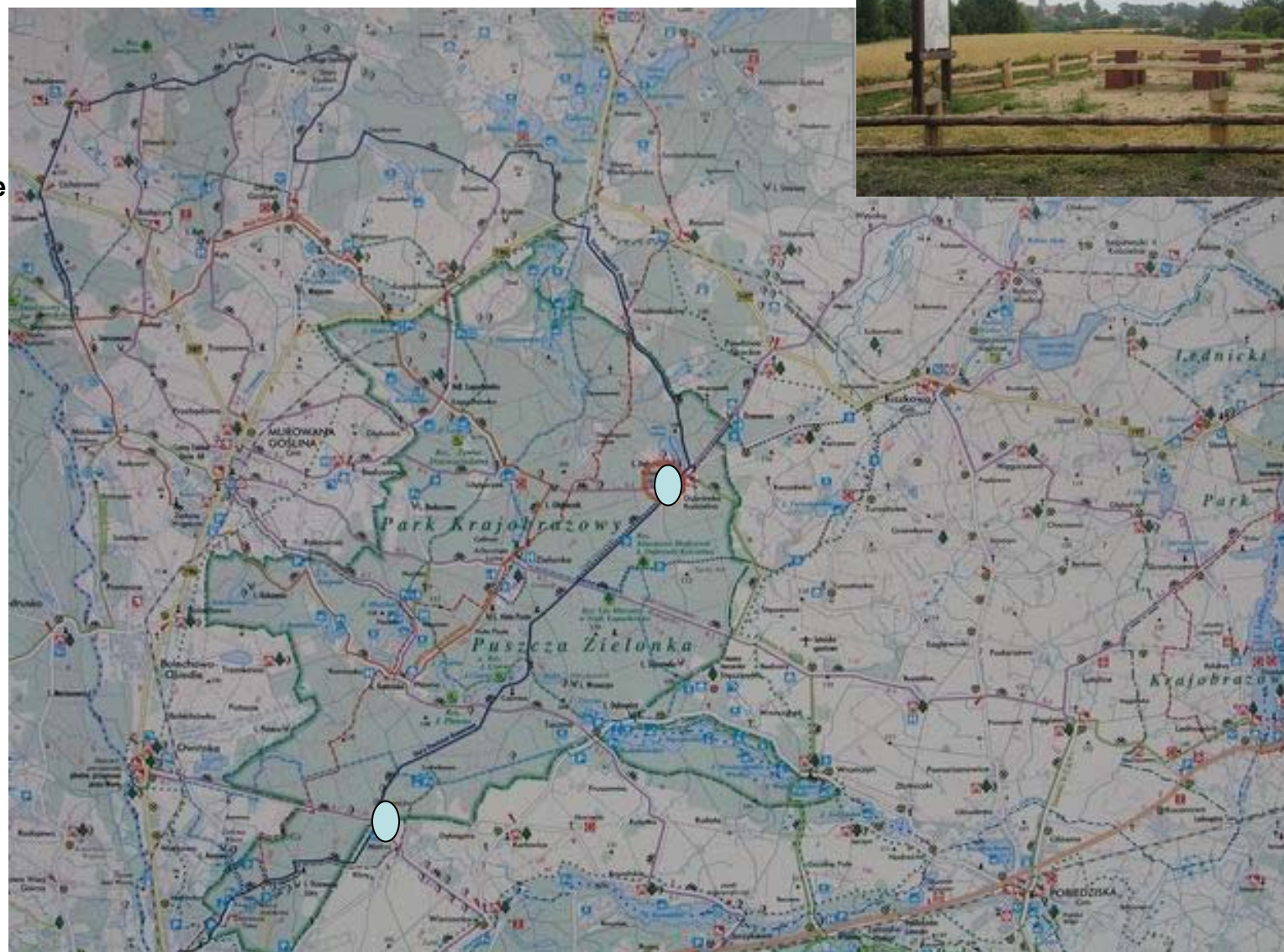
# Związek Międzygminny „Puszcza Zielonka”

Czerwonak • Kiszkowo • Murowana Goślina • Pobiedziska • Skoki • Swarzędz

W ramach projektu wykonano: **5. Miejsca postojowe**



 miejsce postojowe







# Związek Międzygminny „Puszcza Zielonka”

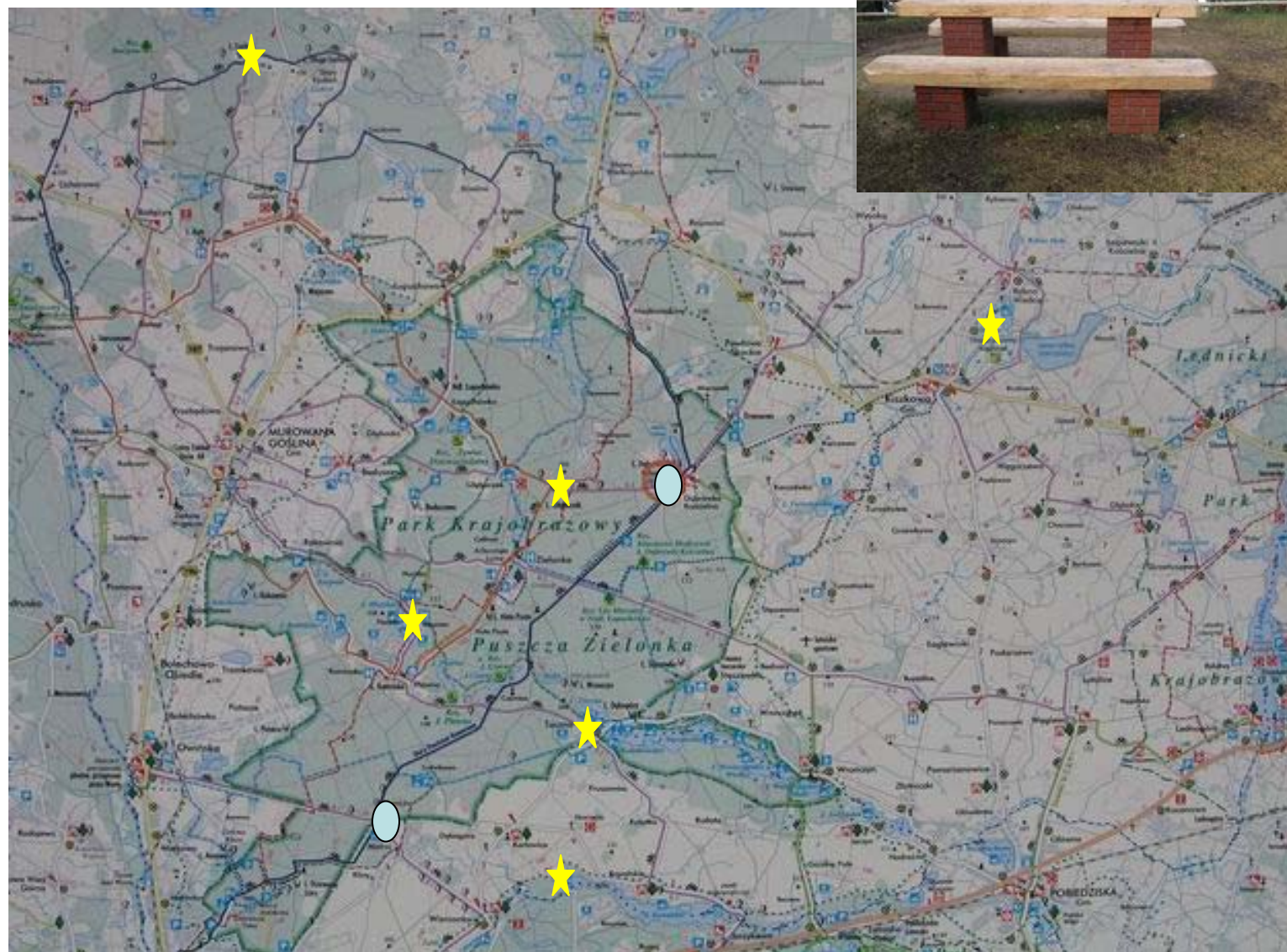
Czerwonak • Kiszkowo • Murowana Goślina • Pobiedziska • Skoki • Swarzędz

W ramach projektu wykonano: **6. Miejsca przystankowe**



○ miejsce postojowe

★ miejsce przystankowe










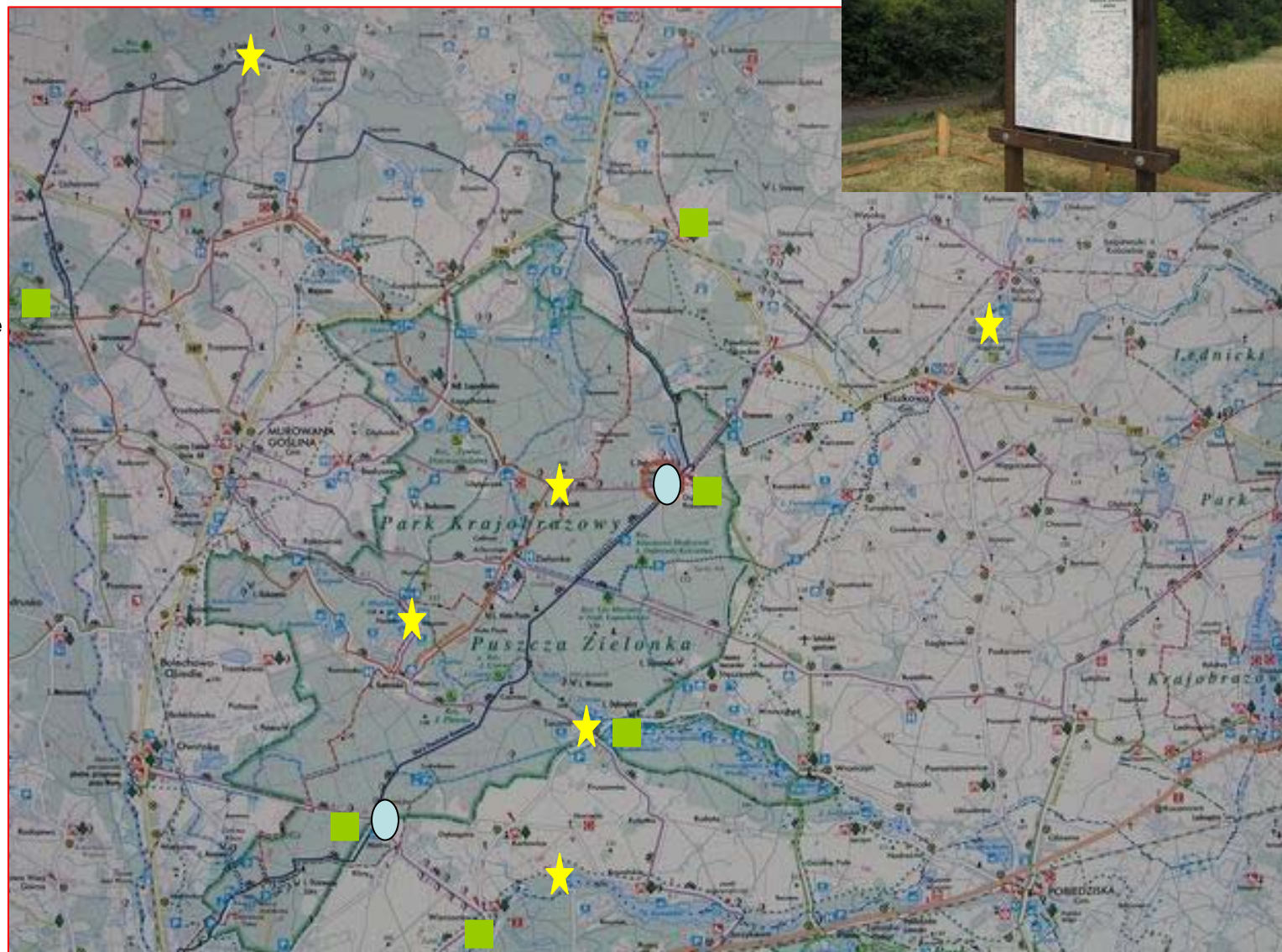
# Związek Międzygminny „Puszcza Zielonka”

Czerwonak • Kiszkowo • Murowana Goślina • Pobiedziska • Skoki • Swarzędz

W ramach projektu wykonano: **7. Mapy wielkoformatowe**



-  miejsce postojowe
-  miejsce przystankowe
-  mapy wielkoformatowe







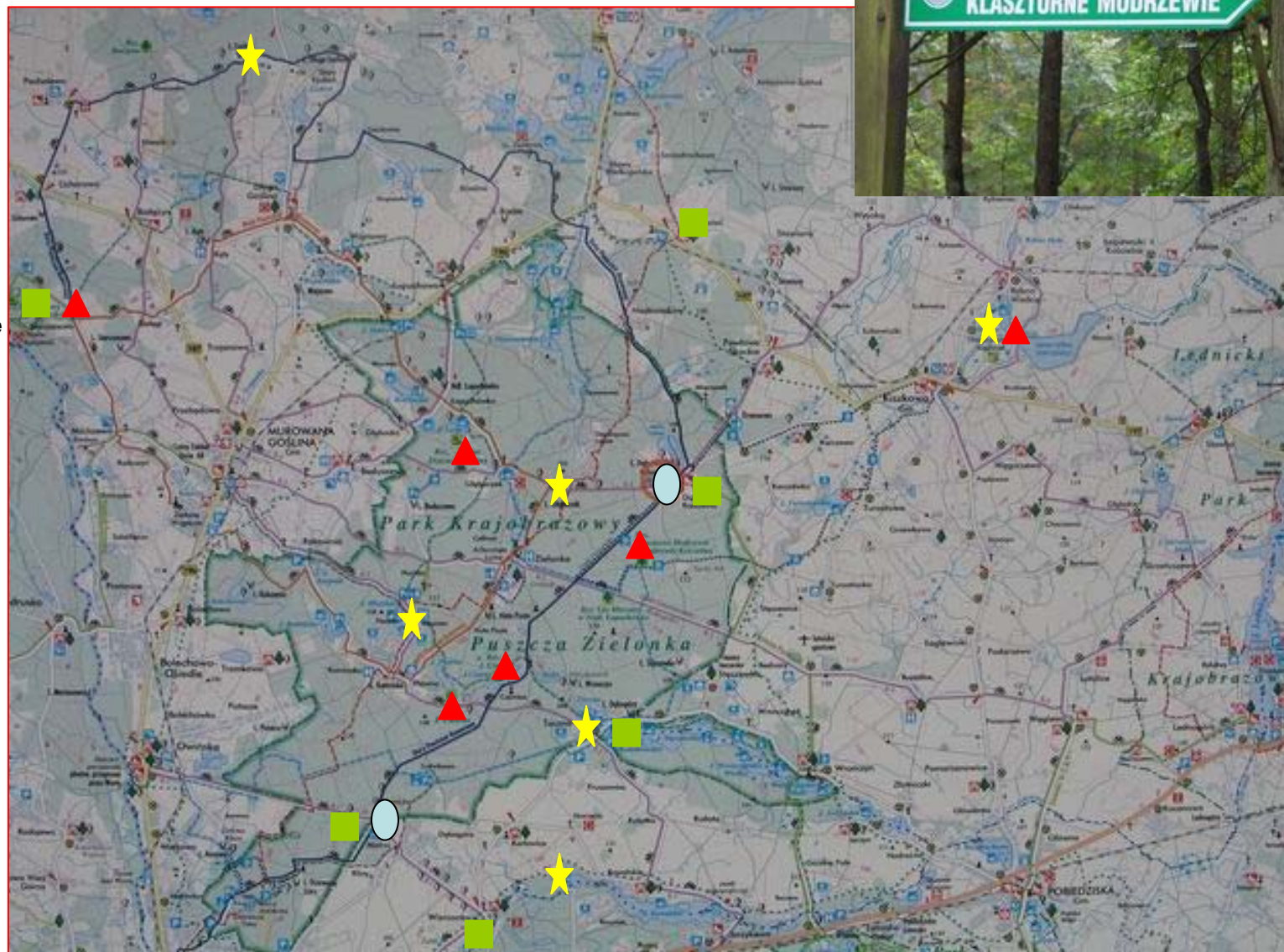
# Związek Międzygminny „Puszcza Zielonka”

Czerwonak • Kiszkowo • Murowana Goślina • Pobiedziska • Skoki • Swarzędz

W ramach projektu wykonano: 8. **Drogowskazy do rezerwatów**



-  miejsce postojowe
-  miejsce przystankowe
-  mapy wielkoformatowe
-  drogowskazy do rez.







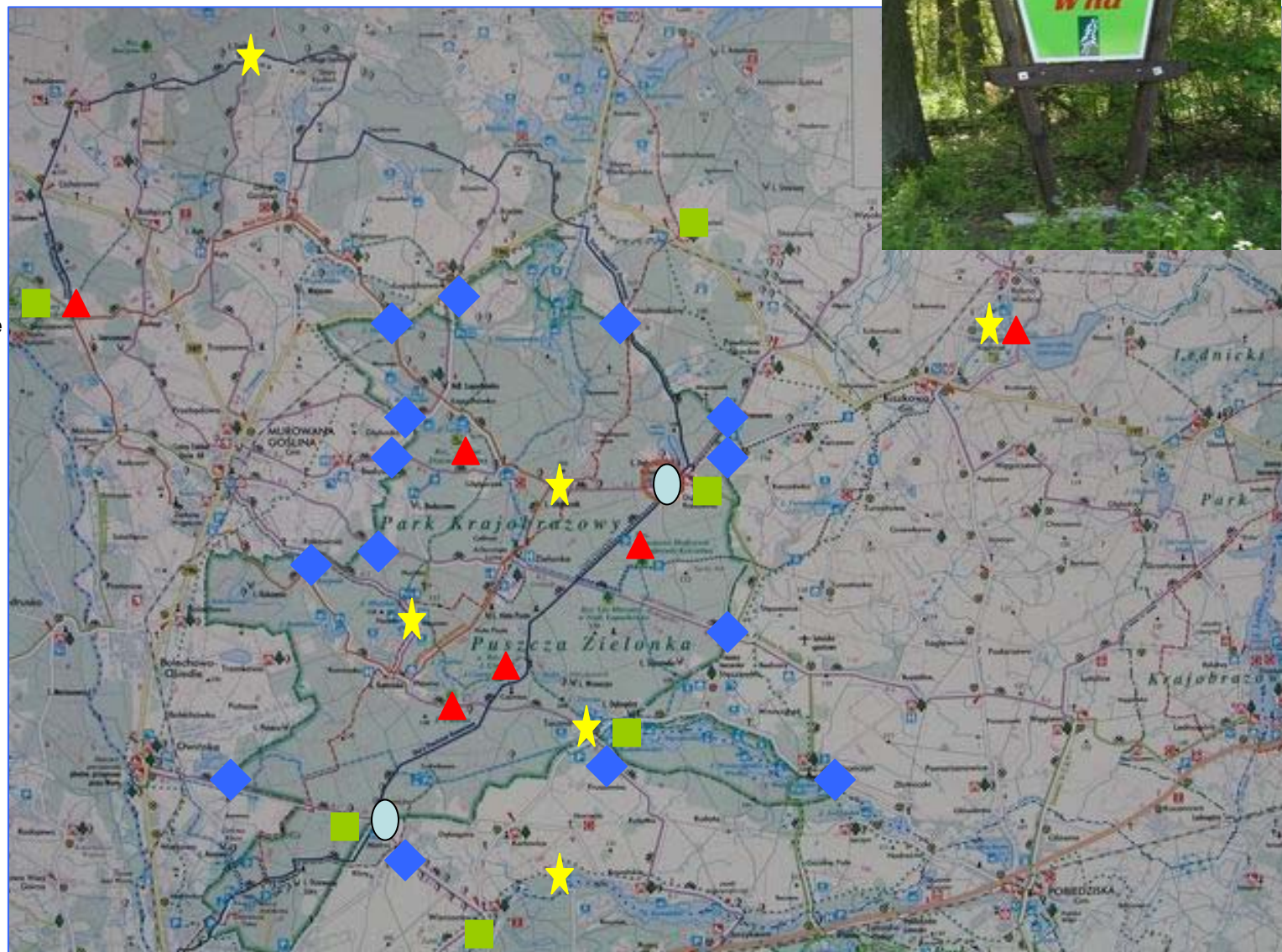
# Związek Międzygminny „Puszcza Zielonka”

Czerwonak • Kiszkowo • Murowana Goślina • Pobiedziska • Skoki • Swarzędz

W ramach projektu wykonano: **9. Witacze**



-  miejsce postojowe
-  miejsce przystankowe
-  mapy wielkoformatowe
-  drogowskazy do rez.
-  witacze







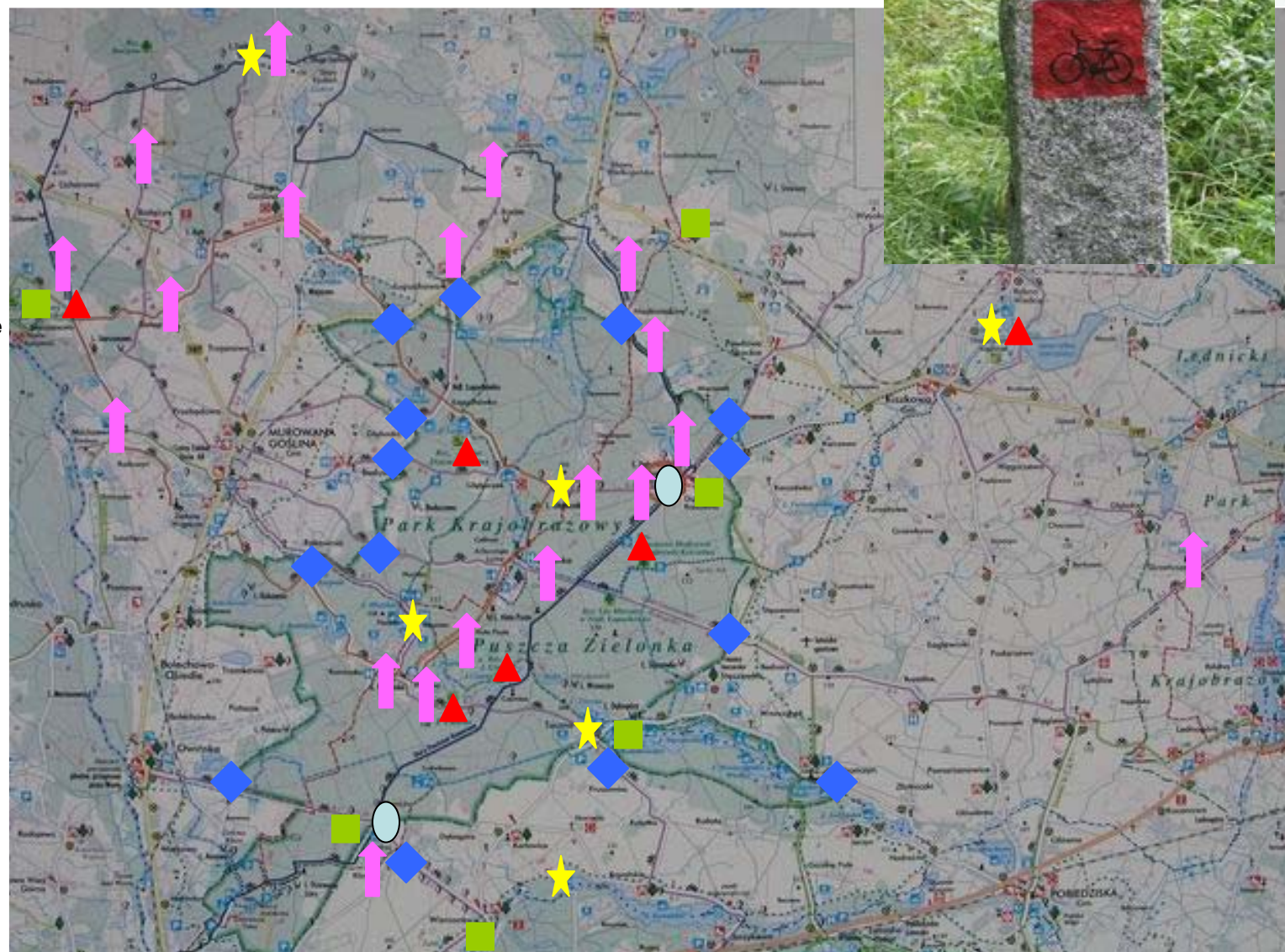
# Związek Międzygminny „Puszcza Zielonka”

Czerwonak • Kiszkowo • Murowana Goślina • Pobiedziska • Skoki • Swarzędz

W ramach projektu wykonano: **10. Słupy granitowe**



-  miejsce postojowe
-  miejsce przystankowe
-  mapy wielkoformatowe
-  drogowskazy do rez.
-  witacze
-  Słupy granitowe







# Związek Międzygminny „Puszcza Zielonka”

Czerwonak • Kiszkowo • Murowana Goślina • Pobiedziska • Skoki • Swarzędz



W ramach projektu wykonano: **11. Dojazdy drogowe do Puszczy Zielonki**

-  miejsce postojowe
-  miejsce przystankowe
-  mapy wielkoformatowe
-  drogowskazy do rez.
-  witacze
-  Słupy granitowe
-  Znaki drogowe

